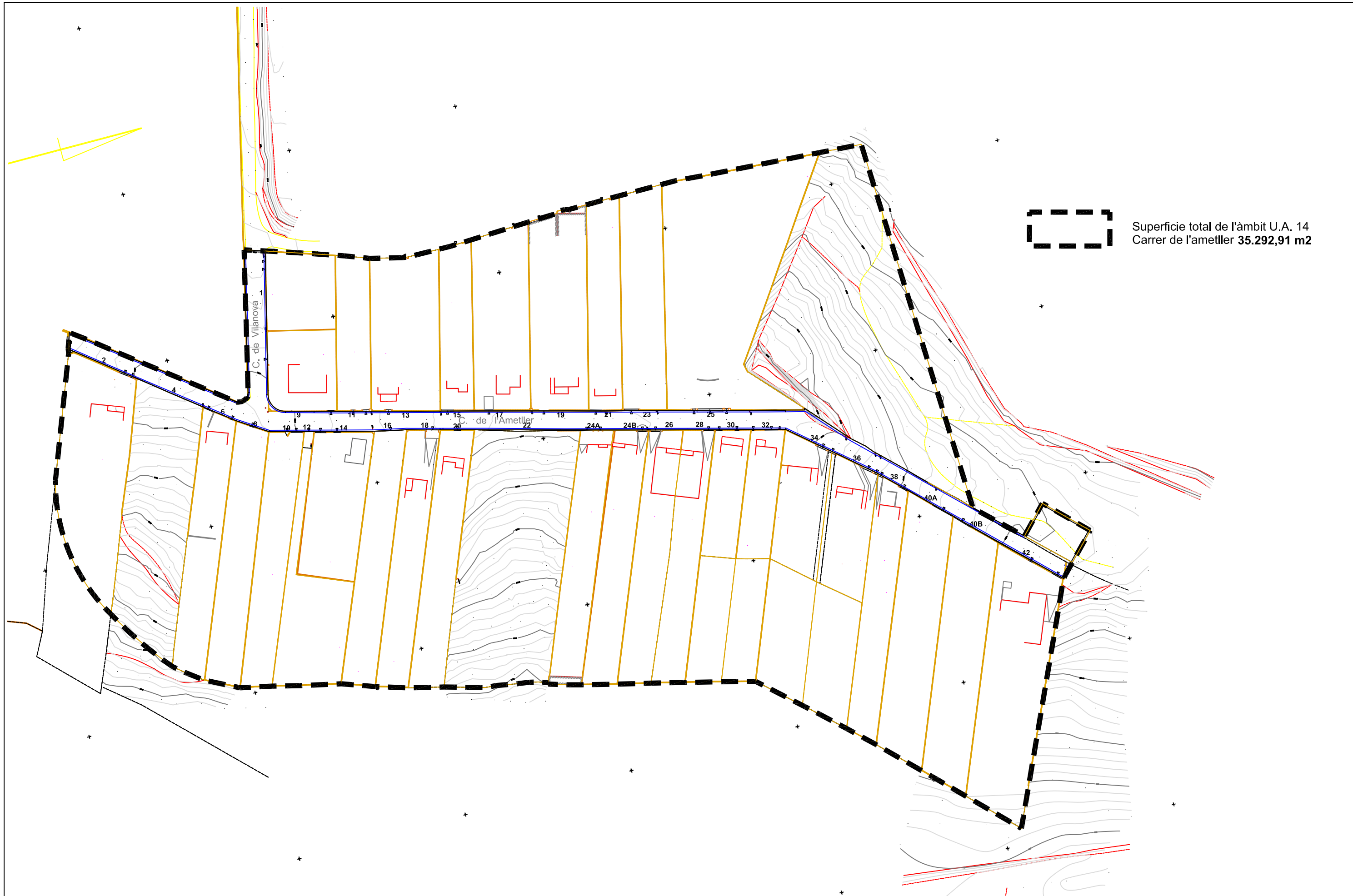
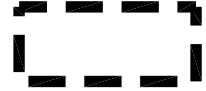


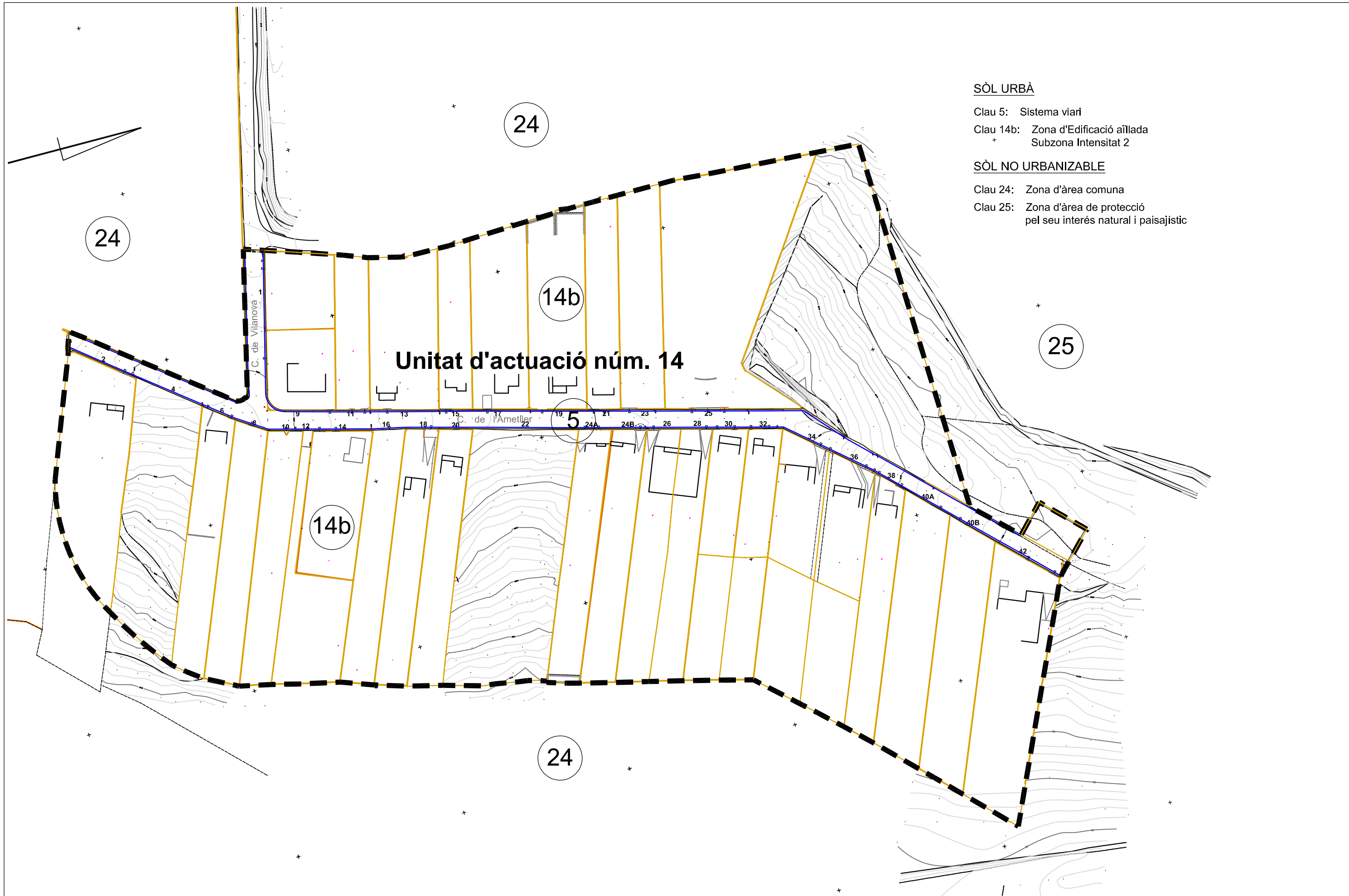
2.- PLÀNOLS





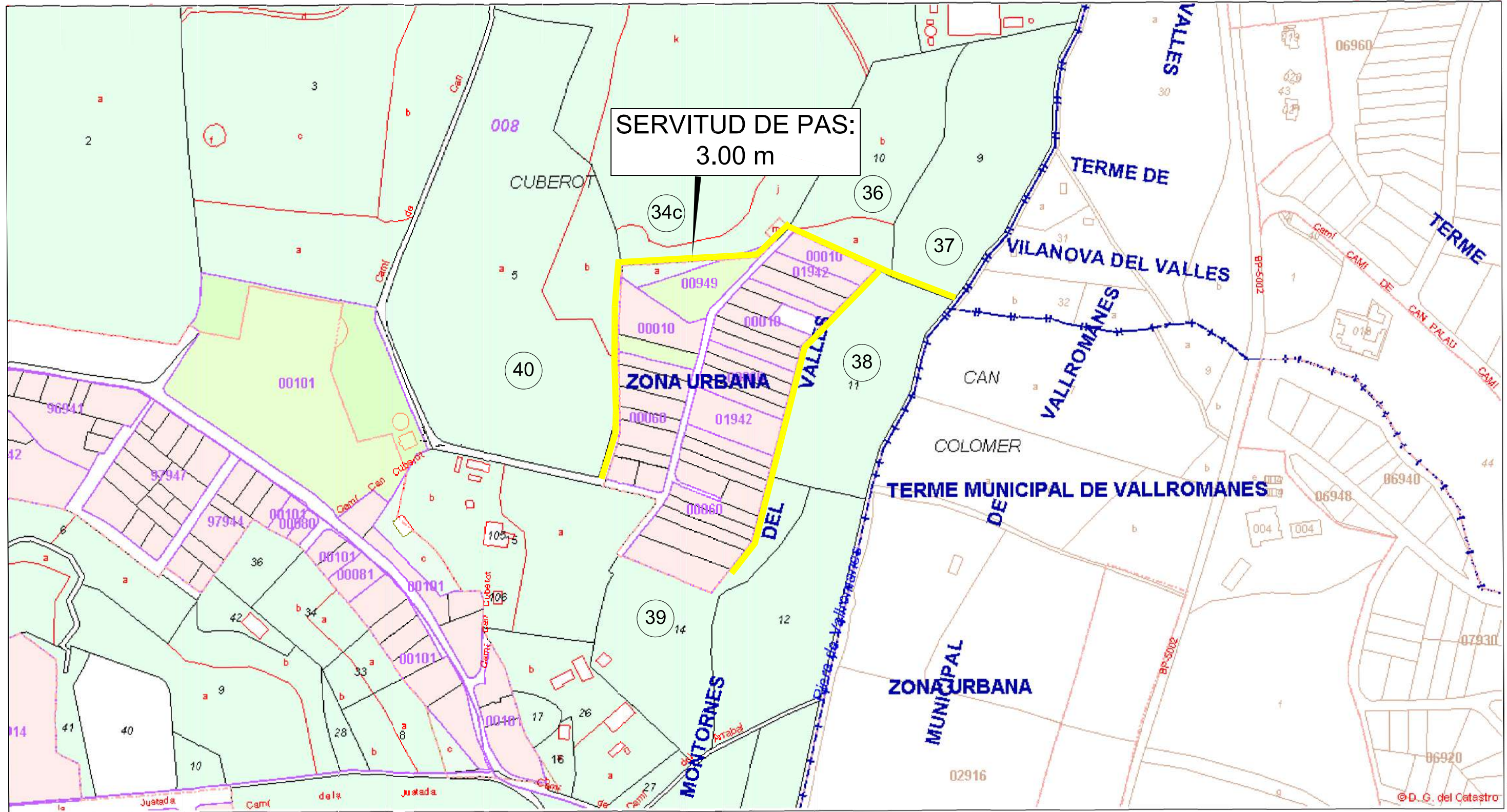

 Superficie total de l'àmbit U.A. 14
 Carrer de l'ametller **35.292,91 m2**



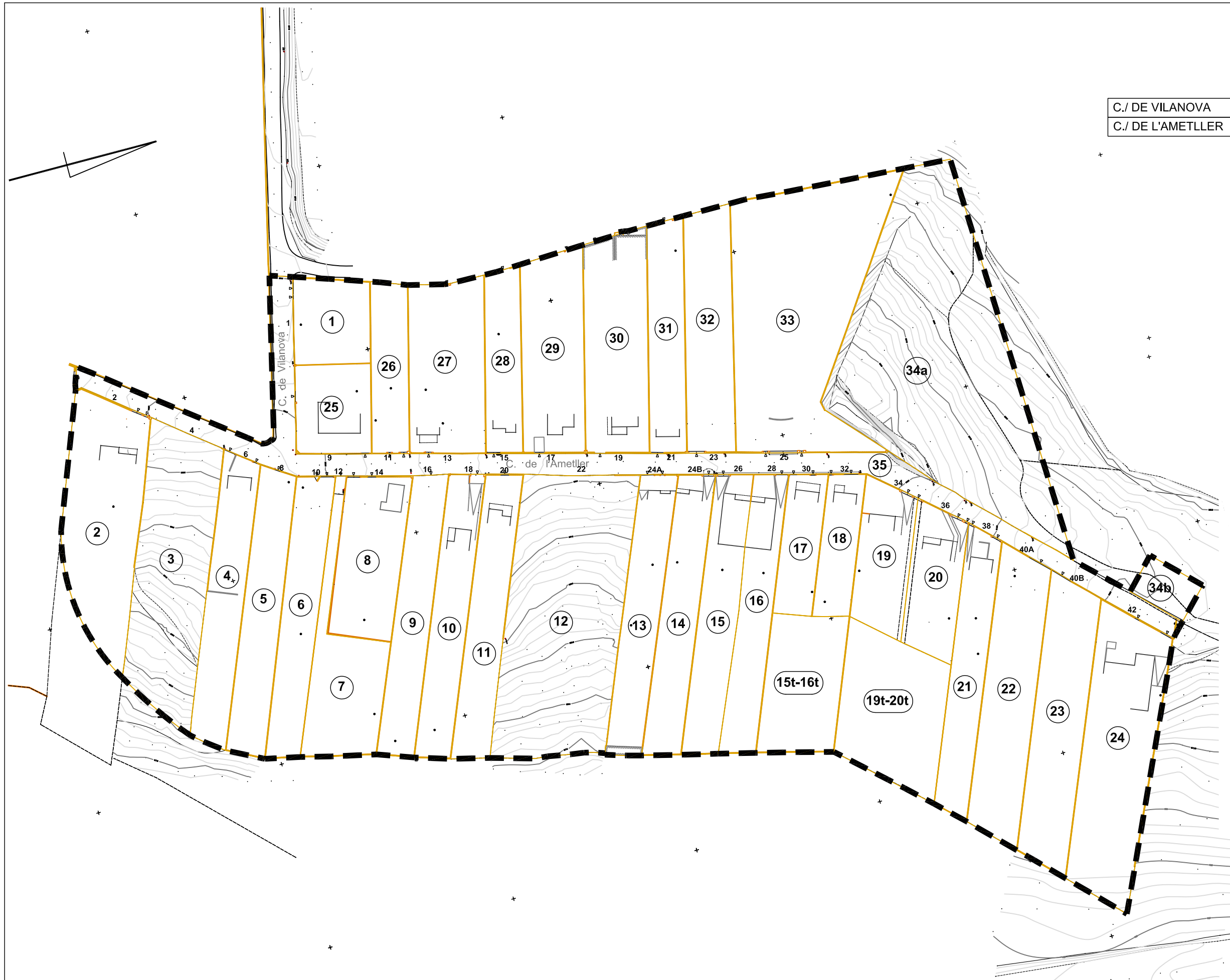


- SÒL URBÀ**
- Clau 5: Sistema viari
 - Clau 14b: Zona d'Edificació aïllada Subzona Intensitat 2
- SÒL NO URBANIZABLE**
- Clau 24: Zona d'àrea comuna
 - Clau 25: Zona d'àrea de protecció pel seu interès natural i paisajístic

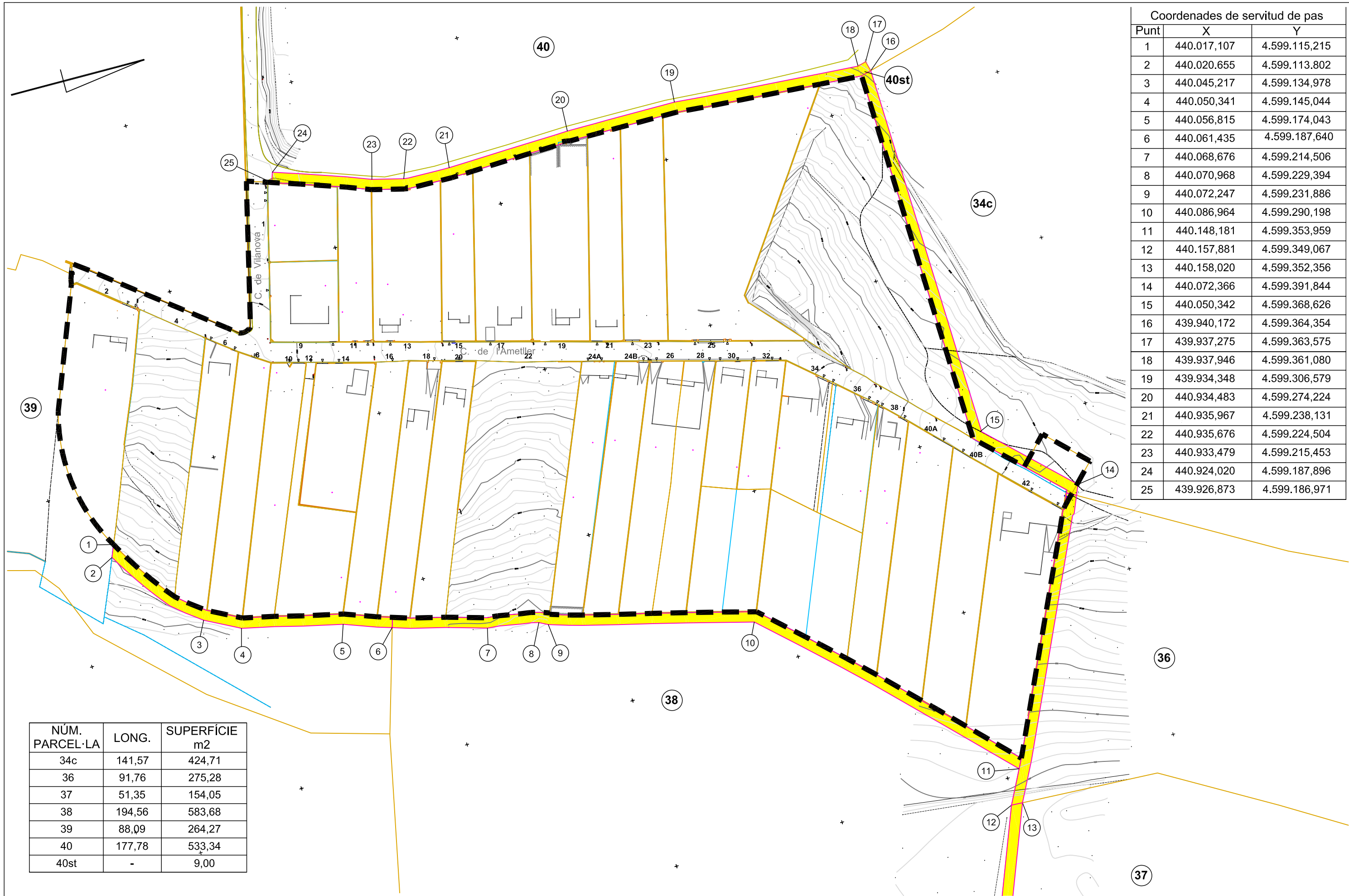
Unitat d'actuació núm. 14



SERVITUD DE PAS:
3.00 m

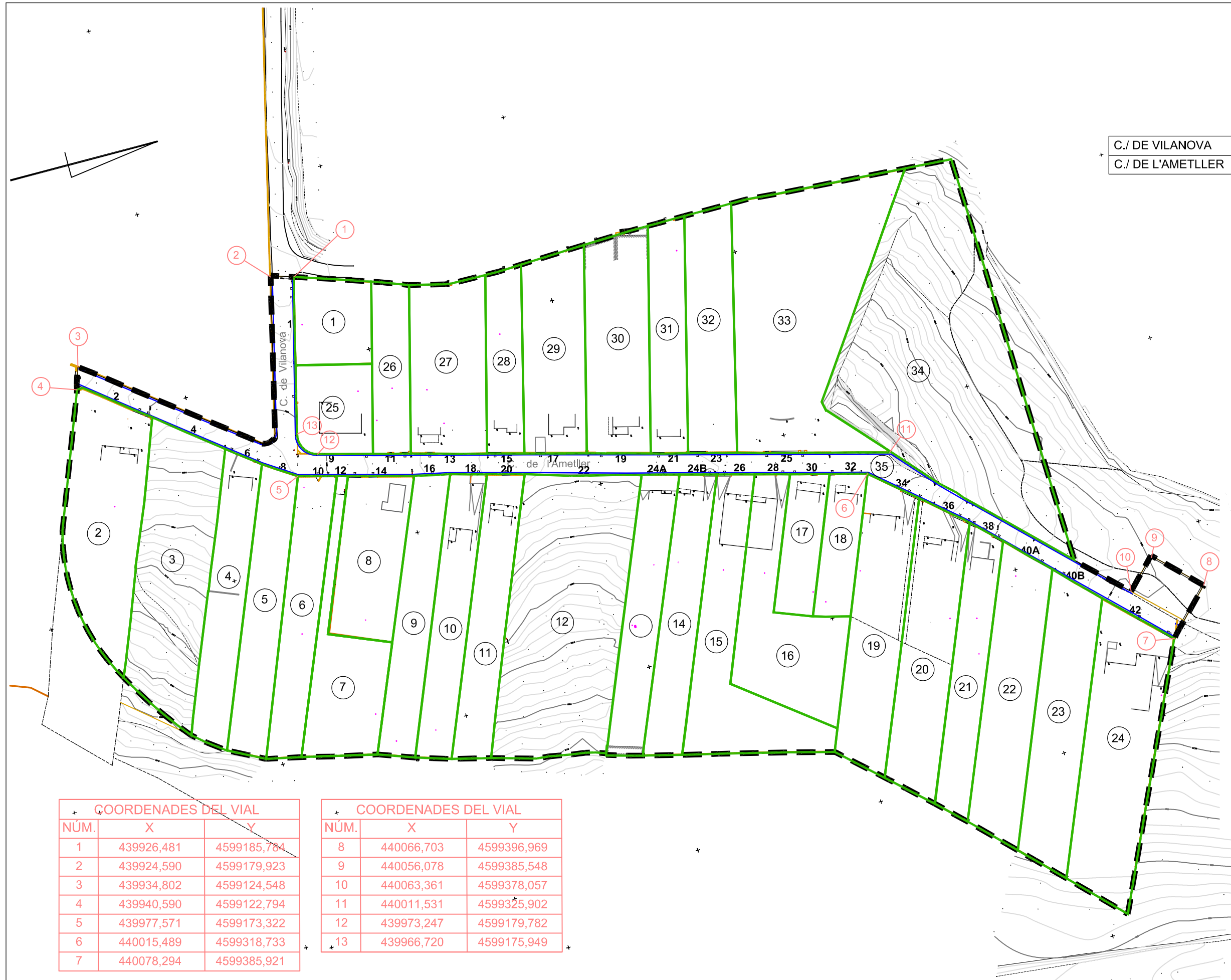


	NÚM. PARCEL·LA	NÚM. CARRER	SUPERFÍCIE m2
C./ DE VILANOVA	1	1	456,71
C./ DE L'AMETLLER	2	2	1.224,23
	3	4	1.431,77
	4	6	761,04
	5	8	767,71
	6	10	729,25
	7	12	745,34
	8	14	742,63
	9	16	722,22
	10	18	726,07
	11	20	752,02
	12	22	2.274,28
	13	24a	729,83
	14	24b	748,86
	15	26	751,94
	16	28	685,60
	15t-16t	s/n	738,48
	17	30	388,61
	18	32	374,68
	19	34	542,68
	20	36	532,98
	19t-20t	s/n	1.017,85
	21	38	688,31
	22	40a	1.041,10
	23	40b	1.031,27
	24	42	1.399,80
	25	9	474,96
	26	11	449,04
	27	13	910,99
	28	15	467,41
	29	17	869,03
	30	19	972,36
	31	21	598,60
	32	23	814,82
	33	25	2.323,51
	34a	s/n	3.281,97
	34b	s/n	176,35
	35	VIALITAT	1.948,61
TOTAL U.A. 14			35.292,91



Coordenades de servitud de pas		
Punt	X	Y
1	440.017,107	4.599.115,215
2	440.020,655	4.599.113,802
3	440.045,217	4.599.134,978
4	440.050,341	4.599.145,044
5	440.056,815	4.599.174,043
6	440.061,435	4.599.187,640
7	440.068,676	4.599.214,506
8	440.070,968	4.599.229,394
9	440.072,247	4.599.231,886
10	440.086,964	4.599.290,198
11	440.148,181	4.599.353,959
12	440.157,881	4.599.349,067
13	440.158,020	4.599.352,356
14	440.072,366	4.599.391,844
15	440.050,342	4.599.368,626
16	439.940,172	4.599.364,354
17	439.937,275	4.599.363,575
18	439.937,946	4.599.361,080
19	439.934,348	4.599.306,579
20	440.934,483	4.599.274,224
21	440.935,967	4.599.238,131
22	440.935,676	4.599.224,504
23	440.933,479	4.599.215,453
24	440.924,020	4.599.187,896
25	439.926,873	4.599.186,971

NÚM. PARCEL·LA	LONG.	SUPERFÍCIE m2
34c	141,57	424,71
36	91,76	275,28
37	51,35	154,05
38	194,56	583,68
39	88,09	264,27
40	177,78	533,34
40st	-	9,00



	NÚM. PARCEL·LA	NÚM. CARRER	SUPERFÍCIE m2
C./ DE VILANOVA	1	1	456,71
C./ DE L'AMETLLER	2	2	1.224,23
	3	4	1.431,77
	4	6	761,04
	5	8	767,71
	6	10	729,25
	7	12	745,34
	8	14	742,63
	9	16	722,22
	10	18	726,07
	11	20	752,02
	12	22	2.274,28
	13	24a	729,83
	14	24b	748,86
	15	26	1.121,18
	16	28	1.054,84
	17	30	388,61
	18	32	374,68
	19	34	1.050,14
	20	36	1.043,37
	21	38	688,31
	22	40a	1.041,10
	23	40b	1.031,27
	24	42	1.399,80
	25	9	467,51
	26	11	449,04
	27	13	910,99
	28	15	467,41
	29	17	869,03
	30	19	972,36
	31	21	598,60
	32	23	814,82
	33	25	2.323,51
	34	s/n	3.281,97
	35	VIALITAT	2.132,41
TOTAL U.A. 14			35.292,91

COORDENADES DEL VIAL		
NÚM.	X	Y
1	439926,481	4599185,784
2	439924,590	4599179,923
3	439934,802	4599124,548
4	439940,590	4599122,794
5	439977,571	4599173,322
6	440015,489	4599318,733
7	440078,294	4599385,921

COORDENADES DEL VIAL		
NÚM.	X	Y
8	440066,703	4599396,969
9	440056,078	4599385,548
10	440063,361	4599378,057
11	440011,531	4599325,902
12	439973,247	4599179,782
13	439966,720	4599175,949



— FINQUES APORTADES
— FINQUES RESULTANTS